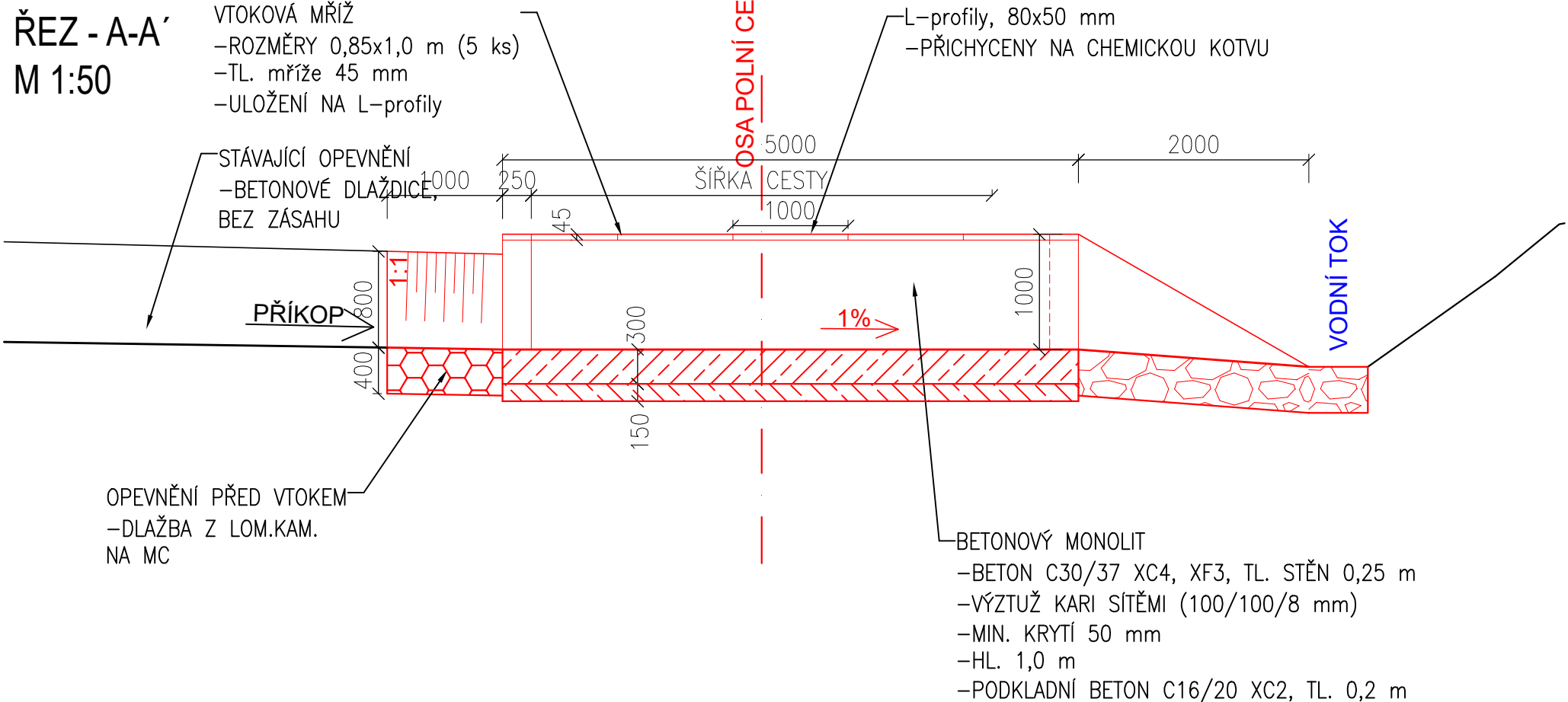
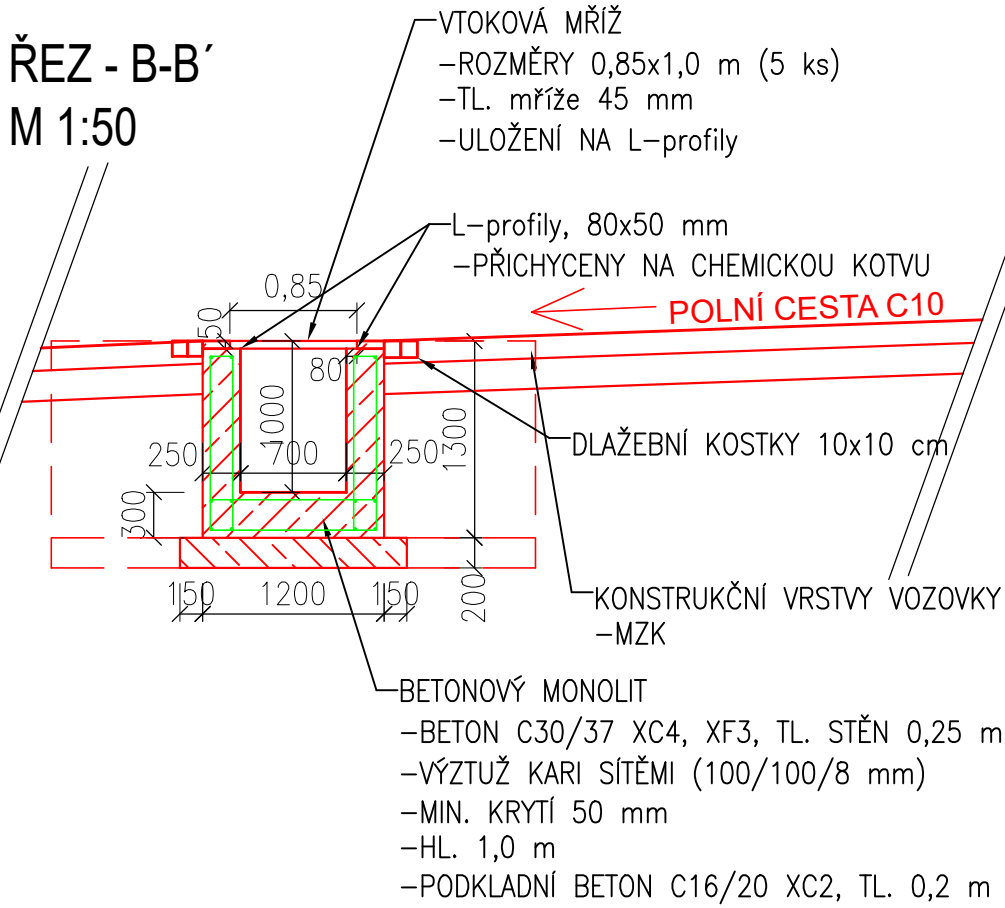
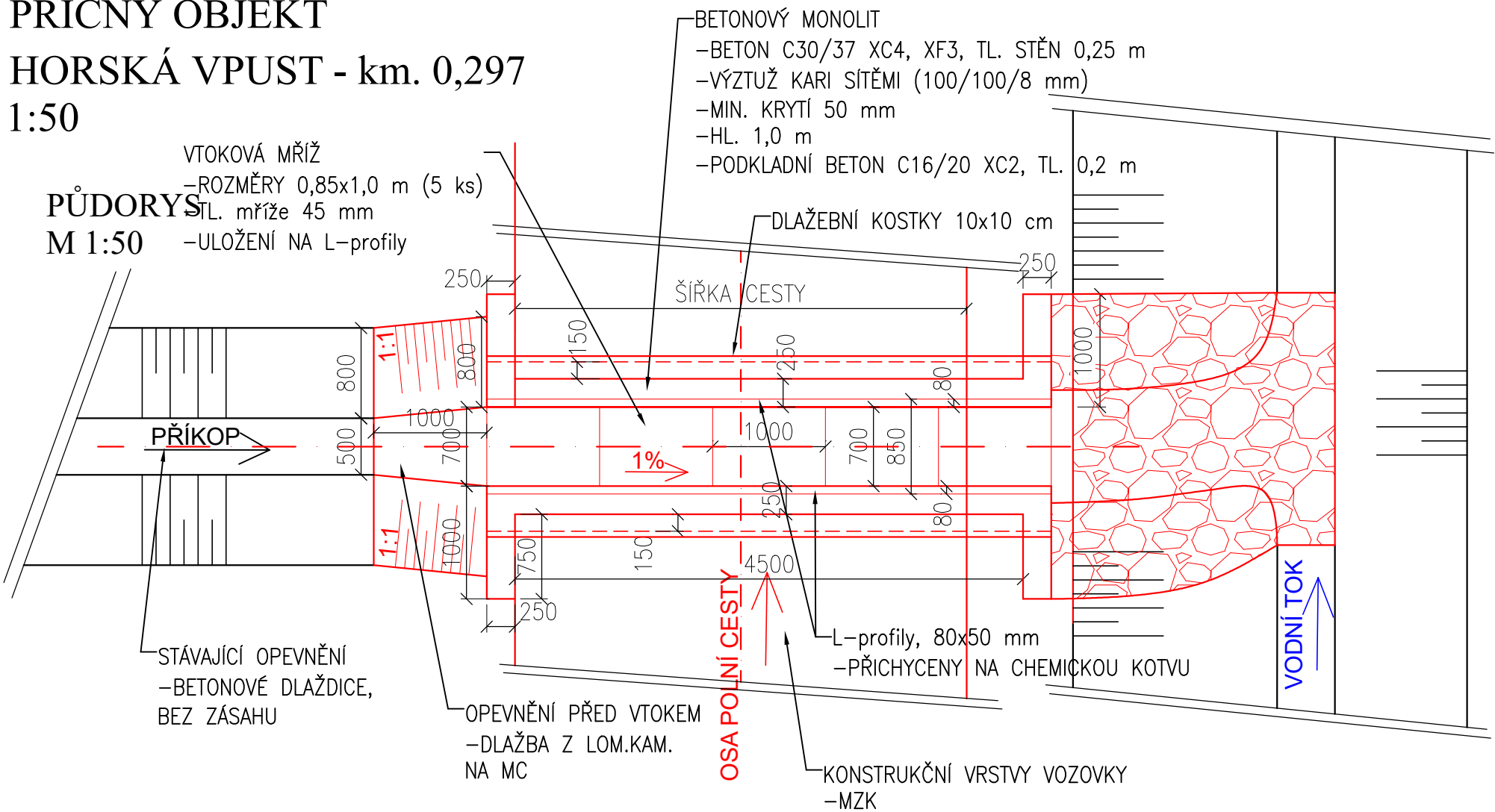


PŘÍČNÝ OBJEKT
HORSKÁ VPUST - km. 0,297
1:50



LEGENDA:

— PŮVODNÍ STAV
— NÁVRHOVÝ STAV

SOUŘADNÝ SYSTÉM: S - JTSK
VÝŠKOVÝ SYSTÉM: BPV

KAT. ÚZEMÍ:	HRUŠKY U BRNA	VZDINVEST Kpt. Nálepky 2332, Pardubice, 530 02 Projektová a investiční činnost	
OKRES:	VÝŠKOV		
KRAJ:	JIHOMORAVSKÝ		
INVESTOR:	STÁTNÍ POZEMKOVÝ ÚŘAD	PROJEKTANT:	ING. BALAŽOVIČ
AKCE:	PD-Stavba VN1 včetně soustavy tůní a výsadeb a C10 s LBK3, k.ú. Hrušky u Brna	VED.PROJEKTANT:	ING. RYBÁK
		STUPEŇ PD:	DSP+DPS
		MĚŘÍTKO:	1:50
		DATUM:	05/2022
OBSAH:	HORSKÁ VPUST	PŘÍLOHA Č.:	D.9.2